

PARTNERZY STRATEGICZNI



# RACEBOOK 2026

# **SPIS TREŚCI**

**STĘŻYCA – MIASTECZKO ZAWODÓW**

**HARMONOGRAM WANOGA 2026**

**TRASY WANOGI 2026**

**PRZED STARTEM**

**ODBIÓR PAKIETÓW**

**WYWIADY**

**PASTA PARTY I INTEGRACJA**

**PROCEDURA STARTOWA**

**NA TRASIE**

**ŚLEDZENIE ONLINE (TRACKING)**

**PIT-STOPY**

**ZASADY**

**WYCOFANIE SIĘ**

**KONTAKT AWARYJNY**

**NA MECIE**

**DZIEŃ DZIECKA**

**PARTNERZY WANOGA 2026**

**SOCIAL MEDIA**



# GMINA STĘŻYCA



Położona w sercu Szwajcarii Kaszubskiej Stężyca to malownicza miejscowość otoczona jeziorami i lasami — idealna baza dla gravelowych przygód.

To właśnie tutaj, nad brzegiem Jeziora Raduńskiego Górnego, powstanie miasteczko zawodów Wanoga. Miejsce to, wraz ze swoją przyjazną atmosferą, tworzy wyjątkowe tło dla startu i mety jednej z najbardziej charakterystycznych imprez rowerowych w Polsce.

Bliskość natury, kaszubska gościnność i dobra infrastruktura sprawiają, że do Stężycy chce się wracać — nie tylko na rowerze.



x



Poniżej znajdziecie mapkę miasteczka zawodów Wanoga — przygotowaliśmy ją tak, aby ułatwić Wam odnalezienie najważniejszych punktów i spokojne odnalezienie się na miejscu.

Dzięki współpracy z Urzędem Gminy Stężyca, pod patronatem Wójta Gminy, Pana Ireneusza Stencła, mamy do dyspozycji obszerny teren wraz z udogodnieniami.



Urząd Gminy Stężyca  
ul. Parkowa 1

Biedronka, Orlen, Storkotka,  
Żabka, myjnia bezdotykowa  
200 m

# CO? GDZIE? KIEDY?

## HARMONOGRAM WANOGA 2026

Przygotowaliśmy dla Was starannie rozplanowany harmonogram - od oficjalnego otwarcia miasteczka zawodów, przez briefing i procedury startowe, aż po ceremonię zakończenia i integracyjne wydarzenia wieczorne. Szczegóły godzinowe poszczególnych etapów znajdziecie poniżej, dzięki czemu łatwo zaplanujecie swój dzień i nie przegapicie żadnej ważnej chwili.



## HARMONOGRAM 2026

PARTNERZY STRATEGICZNI



### NIEDZIELA, 24.05

RACEBOOK WANOGI + ŚLADY GPX

W niedzielę otrzymacie na swoje skrzynki mailowe oficjalny racebook Wanoga 2026.

Znajdziecie tam przydatne informacje, ale przede wszystkim linki do oficjalnych tras.

Przygoda jest już oficjalna!

### PIĄTEK, 29.05

BIFOREK DLA DYST. 500, 350, 200

- 17:00 - 21:00 - czynne biuro zawodów
- 17:00 - 21:00 - czynny serwis Nypel Rowery
- 18:00 - 21:00 - pasta party z muzyką
- 19:00 - odprawa techniczna
- 19:30 - spotkanie & wywiad z Danielem Majkowskim
- ok. 20:15 - losowanie fantów

### SOBOTA, 30.05 RANO

START DYST. 500, 350, 200

- 5:00 - 9:00 - czynne biuro zawodów.
- 5:00 - 9:00 - możliwość zjedzenia śniadania (obowiązują zakupione vouchery)
- 5:00 - 9:00 - czynny serwis Nypel Rowery
- 5:30 - 9:00 - start falowy dystansów 500, 350 i 200 (zgodnie z listą startową)
- od 8:30 czynny pit-stop Charzykowy
- od 9:30 czynny pit-stop Leba

### SOBOTA, 30.05 WIECZÓR

POWITANIE UCZESTNIKÓW 200, 350

- godz. popołudniowe - powitanie pierwszych zawodników dystansu 200
- dekoracja podium 200
- 17:00 - 21:00 - czynne biuro zawodów
- 17:00 - 21:00 - czynny serwis Nypel Rowery
- powitanie kolejnych uczestników i dekoracja podium 350

### NIEDZIELA, 31.05

START DYST. 100, POWITANIE UCZESTNIKÓW

- godz. poranne - powitanie pierwszych zawodników dystansu 500
- 07:00 - 11:00 - czynne biuro zawodów (odbior pakietów 100) + serwis Nypel Rowery
- 11:00 - start dystansu 100 (start wspólny honorowy z asystą policji)
- 13:00 - start rajdu dla dzieci z okazji Dnia Dziecka
- Cały dzień witamy zawodników na mecie
- Dekoracje pozostałych kategorii

### PONIEDZIAŁEK, 01.06

WITAMY UCZESTNIKÓW, ZAMKNIĘCIE TRAS

- Cały dzień witamy zawodników na mecie
- Chillout na leżakach, przy muzyce
- Popołudnie do wieczora - powitanie ostatnich uczestników
- Zamknięcie zawodów

# JAK DOJECHAĆ?

## SAMOCHODEM

Start, meta i miasteczko zawodów zlokalizowane są w pobliżu Urzędu Gminy Stężyca:

ul. Parkowa 1

83-322 Stężyca

Koordynaty GPS: 54.213869, 17.947529

Plus Code: 6W7X+35 Stężyca

[Link do Google Maps](#)

## PARKOWANIE

Niestrzeżony, obszerny parking znajduje się tuż przy miasteczku zawodów. W razie jego zapelnienia dysponujemy parkingiem przed Urzędem Gminy (patrz mapka).



# BIURO ZAWODÓW

## ODBIÓR PAKIETÓW STARTOWYCH

Pakiet startowy będzie do odbioru w biurze zawodów:

- uczestnicy dystansów 500 km, 350 km i 200 km: 29 maja 2026 (piątek), w godzinach od 17:00 do 21:00, 30 maja 2026 (sobota) od godziny 5:00 do startu końca startów.
- uczestnicy dystansu 100 km: 30 maja 2026 (sobota) od godziny 17:00 do 21:00, 31 maja (niedziela) od godziny 7:00 do startu o 11:00.

Każdy z uczestników odbiera pakiet indywidualnie.



# TRASY WANOGA 2026

Wanoga to nie tylko jedna trasa i jeden sposób przeżywania przygody. W 2026 roku przygotowaliśmy dla Was aż cztery warianty, dzięki którym zarówno doświadczeni ultrasi, jak i osoby szukające krótszej, ale nadal wyjątkowej przygody, znajdą coś dla siebie.

Każda z tras prowadzi przez inne oblicza Kaszub — od szutrowych dróg i leśnych duktów, przez jeziora i punkty widokowe, po miejsca, które po prostu warto zobaczyć i zapamiętać. Niezależnie od wybranego dystansu możecie spodziewać się charakterystycznego dla Wanogi klimatu: wolności, przygody i rowerowej włości.

Do wyboru czekają na Was dystanse: 500, 350, 200 i 100 km.

Każda z tras ma własny charakter, tempo i historię do przeżycia. Jedno pozostaje wspólne — Kaszuby i Pomorze smakują najlepiej z perspektywy roweru.

**POBIERZ TRASY WANOGA ZE STRONY**

# PRZED STARTEM

## ODBIÓR PAKIETÓW STARTOWYCH

Wydawanie pakietów startowych odbywać będzie się na podstawie listy startowej (aktualna lista startowa dostępna jest [tutaj](#), na podstawie dokumentu tożsamości ze zdjęciem.

Przed odbiorem pakietu startowego uczestnik zobowiązany jest do osobistego podpisania:

- zgody na uczestnictwo w samodzielnym przejeździe trasą Wanoga 2026,
- oświadczenia o zapoznaniu się i zaakceptowaniu zapisów regulaminu Wanoga 2026,
- klauzuli informacyjnej dotyczącej przetwarzania danych osobowych,
- zgody na wykorzystanie wizerunku (zdjęcia i filmy z wydarzenia),

- zobowiązania do zwrotu lokalizatora po ukończeniu zawodów lub jego odesłania pod wskazany adres w określonym terminie (patrz: „Wycofanie się z zawodów lub nieukończenie w limicie czasu”).

## ZAWARTOŚĆ PAKIETU

W pakiecie znajdują się m.in.:

- plastron,
- zestaw naklejek (na plastron, kask, rower oraz do dowolnego użycia),
- kupon na pasta party (posiłek za kupon),
- kupon na losowanie fantów (jeśli nie masz wpisanego numeru startowego na tym kuponie, wpisz go lub przyklej naklejkę z numerem).

W biurze zawodów dostępne będą również agrafki oraz opaski zaciskowe.

# SERWIS PRZED STARTEM



**NYPEL**

ROWERY

•SKLEP•

O serwis Waszych rowerów przed startem ponownie zadba osobiście Adrian z Nypel Rowery.

Dostępny będzie w godzinach:  
- w piątek podczas pasta party,  
- w sobotę przed startem,  
- w niedzielę przed startem.

## **WYDAWANIE LOKALIZATORÓW (TRACKERÓW GPS)**

Nie będziemy wydawać lokalizatorów (tzw. trackerów) wraz z pakietem startowym. Lokalizatory wydawane będą zawodnikom w dniu startu, na stanowisku pomiaru czasu, oznaczonym znakami BB Tracker, zlokalizowanym nieopodal biura zawodów i startu.

UWAGA: Aby odebrać tracker należy mieć przy sobie kupon zawarty w pakiecie startowym i oddać go obsłudze pomiaru czasu przy odbiorze urządzenia. **Na kuponie będzie zapisany numer startowy i godzina startu.** Przyklejenie numeru startowego na kask oraz znajomość swojego numeru startowego przyspieszy procedurę wydawania trackerów.

**Lokalizator będzie włączony, naładowany, gotowy do działania i nie należy przy nim manipulować.**

## **DEPOZYT**

Dla każdego uczestnika istnieje możliwość pozostawienia depozytu. Z uwagi na chęć ograniczenia stosowania plastikowych worków i tym samym produkowania niepotrzebnych śmieci, prosimy, aby uczestnicy pozostawiali depozyt we własnych plecakach lub torbach, które zostaną opisane w depozycie. Możecie użyć też plecaczki zawarte w pakiecie startowym i przykleić odpowiednią naklejkę na sznurek.

Każdy zawodnik ma do dyspozycji plaketkę z miejscem na wpisanie numeru startowego, do zamocowania do depozytu.

Depozyt będzie czynny cały czas, aby umożliwić odebranie pozostawionych rzeczy bez czekania.



## WLEPY W PAKIECIE

← Takie naklejki dostaniecie w pakiecie. Możecie użyć je na plastron, kask, daszek czapeczki, rower lub gdziekolwiek zechcecie! 😊

Będziecie mogli też wybrać sobie spośród wlep poniżej. ↓



# WANOGA GRAVEL 2021

## ROZMOWY NA ŻYWO

**Słuchacie podcastów Rezerwatu Przygody?  
Na Wanodze możecie uczestniczyć  
w niesamowitym wydarzeniu na żywo!**

**Gościem naszego wanogowego biforka będzie człowiek,  
którego wielu z Was doskonale kojarzy z pomorskiego świata  
kolarskiego.**

**Daniel Majkowski - zawodnik, trener, bikefitter, instruktor  
indoor cycling i twórca MajBike. Człowiek, który przejechał na  
rowerze... dystans, jaki światło pokonuje w sekundę. Tak,  
dobrze czytacie - 300 000 km.**

**Dla wanogowej społeczności ma jednak jeszcze jeden ważny  
rozdział. Daniel startował w pierwszej, legendarnej już  
Wanodze z 2021 roku — tej najbardziej surowej, technicznej i  
błotnistej edycji. I jak wielu z nas wtedy... ujechał się tam  
strasznie.**

**W piątkowy wieczór pogadamy więc nie tylko o cyfrach, watach  
i treningu, ale też o prawdziwej kolarskiej zajawce, przygodzie i  
o tym, dlaczego czasem najbardziej pamięta się właśnie te  
najtrudniejsze dni na rowerze.**



## PASTA PARTY I WIECZORNA INTEGRACJA

W piątek, w **godzinach 18:00 – 21:00** zapraszamy uczestników dystansów 500, 350 i 200, na pasta party.

Pyszne jedzenie przygotowuje firma Domowe Prysmaki. Oto Wasze menu na czwartek i piątek:

- makaron penne z sosem z pomidorów i pieczonym kurczakiem,
- makaron penne z sosem z pomidorów i prażonymi orzechami ziemnymi 500 g (z uwzględnieniem makaronu bezglutenowego).

## ŚNIADANIE

**Od 5:00 do startu** będziecie mogli zjeść pyszne śniadanie na terenie bazy zawodów. Nie musicie nigdzie chodzić i szukać. Należy jednak wcześniej wykupić kupon na śniadanie, dostępny w sklepie Rezerwatu Przygody do poniedziałku, 25.05, do północy.



3, 2, 1... START



# STARTY

## DYSTANSE 500 i 350

**Od 5:30 do 8:10 w sobotę, 30 maja,** odbędzie się start falowy zawodników dystansów 500 i 350 km, zgodnie z [listą startową](#).

## DYSTANS 200

**Od 8:15 do 9:15 w sobotę, 30 maja,** odbędzie się start falowy zawodników dystansu 200 km, zgodnie z [listą startową](#).

Pamiętajcie, aby startować w swoich slotach. Start o wcześniejszej godzinie będzie skutkował zrównaniem czasu oraz karą czasową.

## ZABEZPIECZENIE STARTÓW 600 & 350

Dbając o Wasze bezpieczeństwo, we współpracy z Komendą Powiatową Policji w Kartuzach oraz z posterunkiem policji w Stężycy, zabezpieczamy pierwsze kilometry Waszej przygody.



Pamiętajcie, aby jechać spokojnie i nie dać się ponieść emocjom – przed Wami setki kilometrów i wiele godzin na jazdę we własnym tempie.

## START 100

Start dystansu 150 km odbędzie się w jednej grupie, w **niedzielę, 31 maja, o godzinie 11:00.**

Prosimy o wcześniejsze sprawdzenie [listy startowej](#).

Uczestnicy dystansu 100 km rozpoczną swoją przygodę wspólnym startem honorowym, prowadzonym przez radiowóz policyjny na pierwszych 2 kilometrach, w spokojnym tempie i zwartej grupie. Po opuszczeniu terenu zabudowanego nastąpi start ostry, który będzie oficjalnym początkiem rywalizacji na trasie Wanoga 150.

**UWAGA:** Kategoriecznie zabrania się ścigania przed startem ostrym, a w szczególności wyprzedzania radiowozu. Takie zachowanie będzie skutkowało dyskwalifikacją.



## SPECYFIKA TRAS WANOGA

Trasy Wanogi w większości przebiegają przez drogi utwardzone, nieutwardzone, szutry i poprowadzone są w miarę możliwości w obszarach niezaludnionych. Trasy są wymagające kondycyjnie, nie są oznakowane,

a ich pokonanie wymaga doświadczenia i umiejętności jazdy rowerem w terenie, także poza utwardzonymi drogami. Będziecie od czasu do czasu zjeżdżać do mniejszych lub większych miejscowości i traktujcie te odcinki jako okazję do uzupełnienia zapasów jedzenia i picia.

Na trasach odbywa się normalny ruch pojazdów i pieszych, więc obowiązują przepisy prawa o ruchu drogowym, do których przestrzegania zobowiązuje się każdy uczestnik.

Gorąco zachęcamy do szczegółowego zapoznania się z trasami i zaplanowania przejazdu, z uwzględnieniem sklepów i stacji paliw.

## **NAWIGACJA**

Oficjalne trasy Wanoga 2026 dostępne są [tutaj](#).  
Możecie pobrać je jako gpx w całości lub w częściach (od wtorku).

Każdy uczestnik powinien posiadać i znać swoje urządzenie do nawigacji. Dlatego załaduj trasę z wyprzedzeniem i naucz się, jak korzystać ze wszystkich opcji w swoim urządzeniu.

Odradzamy korzystanie z aplikacji Komoot do importowania i wgrywania trasy z uwagi na zmiany, które program sam wprowadza podczas importu pliku gpx, pomimo ustawienia opcji trzymywania się oryginału.

## KORZYSTANIE Z TRACKERA

Urządzenie wyposażone jest w akumulator umożliwiający pracę przez około 2–3 dni. Na stronie śledzenia online (patrz: kod QR / link) widoczny będzie aktualny poziom naładowania trackera przypisanego do danego uczestnika. Zalecamy sprawdzanie stanu baterii co najmniej raz dziennie.

Jeśli poziom naładowania spadnie poniżej 30%, podłącz urządzenie do źródła zasilania za pomocą przewodu micro USB (kabel nie jest dołączony do zestawu).

Lokalizator najlepiej działa, gdy znajduje się w torbie lub sakwie zamocowanej do roweru. Dzięki temu podczas postojów urządzenie może przejść w tryb oczekiwania, a po ponownym ruszeniu automatycznie wznowi przesyłanie pozycji. Jeśli tracker będzie noszony przy sobie, np. w kieszeni, może pozostawać aktywny przez cały czas, co skróci czas pracy baterii.




# ŚLEDZENIE ONLINE

## I OBSŁUGA LOKALIZATORÓW

Poniżej znajdziecie kody QR i linki do strony śledzenia na żywo.

Pamiętaj, że aby śledzić uczestników Wanogi, wystarczy kliknąć i wejść na stronę śledzenia. Absolutnie nie jest wymagane żadne logowanie, czy podawanie jakichkolwiek informacji.





[WANOGA26500.BBTRACKER.PL](https://WANOGA26500.BBTRACKER.PL)



[WANOGA26350.BBTRACKER.PL](https://WANOGA26350.BBTRACKER.PL)



[WANOGA26200.BBTRACKER.PL](https://WANOGA26200.BBTRACKER.PL)



[WANOGA26100.BBTRACKER.PL](https://WANOGA26100.BBTRACKER.PL)

# PIT-STOP CHARZYKOWY

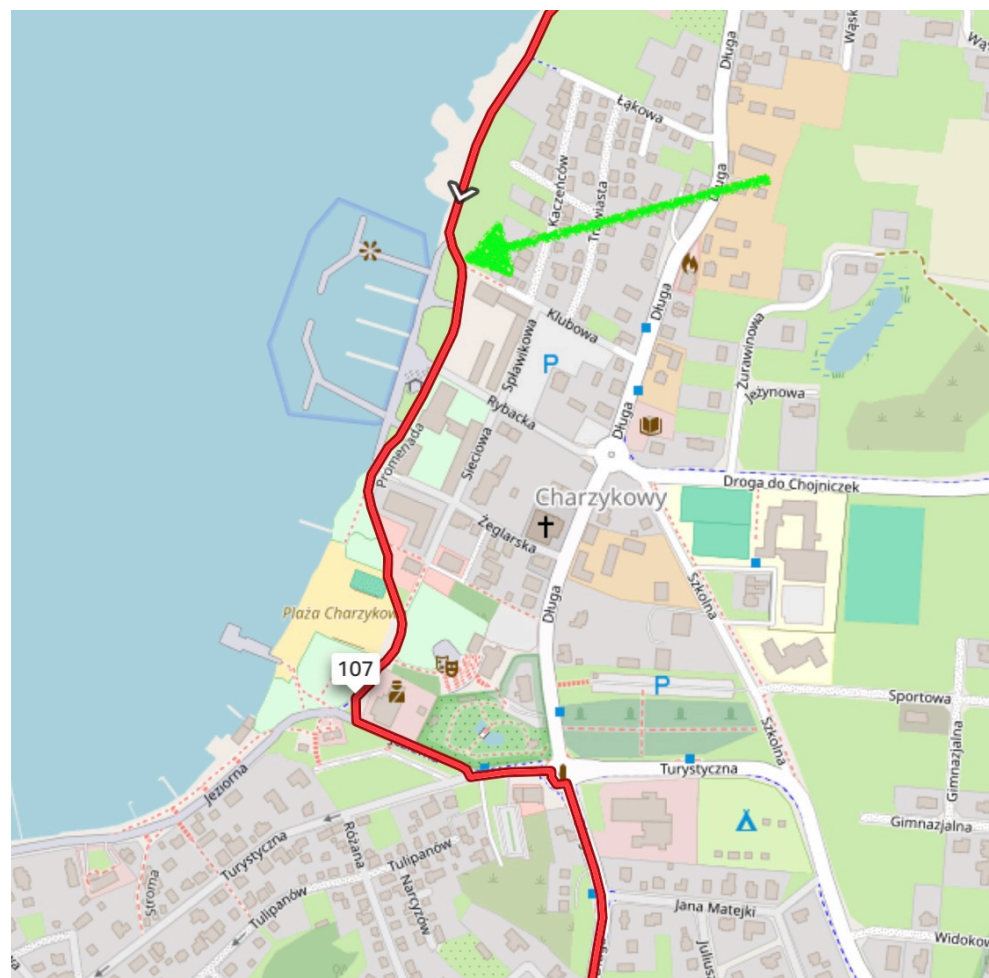


Kto pamięta pit-stop sprzed 4 lat w Charzykowach, ten będzie mieć piękną retrospekcję! Na trasach 500 i 200, po ok. 107 km czekać będą na Was mieszkańcy Powiat Chojnickiego, którzy przygotowali przekąski i napoje, ale też pyszne ciepłe posiłki dla Was. Nie zabraknie chleba ze smalcem i ogórków, które tak uwielbiacie!

Ugoszczą Was wspaniali lokalsi, wspierani przez Starostwo Powiatu Chojnickiego oraz Biuro Promocji Regionu Chojnickiego.

Lokalizacja pit-stopu Charzykowy

Dla tras 200 i 500 pit-stop będzie zlokalizowany około 107. km.



Dzięki wsparciu Partnera Strategicznego – Energi z Grupy Orlen – w Łebie będzie na Was czekać pit-stop. Wspólnie z Centrum Informacji Turystycznej oraz Burmistrznią Łeby, Panią Agnieszką Derbą, zapraszamy uczestników dystansów 500 i 350 do Centrum Informacji Turystycznej przy ul. Kościuszki 121 (tuż za stacją Orlen, zaraz za rondem).

Na miejscu znajdziecie:

- przepyszny, odżywczy ciepły posiłek;
- wodę;
- owoce;
- kawę;
- herbatę;
- napoje;
- ogórki,
- chleb ze smalcem (również w wersji wege 🌱)

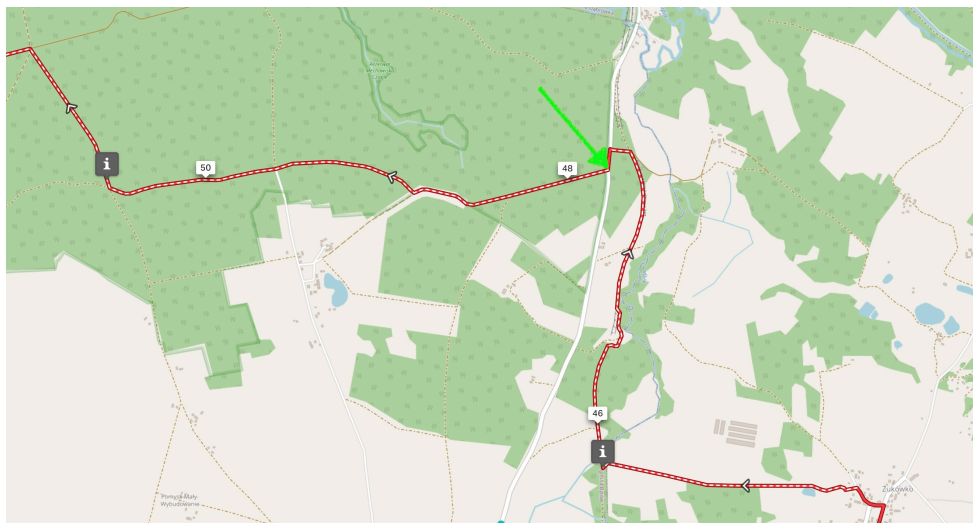
Materace szkolne do szybkiej regeneracji dostępne będą w ograniczonej liczbie (nie są to miejsca noclegowe). Prosimy, abyście rezerwowali noclegi w okolicznych pensjonatach i hotelach.

Pit-stop czynny będzie od 9:30 w sobotę do niedzieli do ostatniego uczestnika, poruszającego się w limicie czasu.

# PIT-STOP veloport

Za miejscowością Żukówko wjedziecie na stary nasyp kolejowy w lesie. Jak tylko przetniecie asfaltową drogę powiatową, na 48. km będzie czekać na Was ekipa Veloportu uzbrojona w:

- wodę,
- izotonik,
- przekąski,



# PRZEJAZD PRZEZ BUDOWĘ ELEKTROWNI JĄDROWEJ

Trasy 500 i 350 przejadą przez teren budowy elektrowni jądrowej w okolicach Choczewa.

Trasa poprowadzona jest tak, aby zamiast widoku wyciętego lasu towarzyszył Wam wspaniały widok morza i szum fal.

Jak poznać, że zbliżacie się do „strefy zamkniętej”? Mijacie latarnię Stilo w Osetniku, następnie macie 4-kilometrowy odcinek nad samym morzem i właśnie po nim wpadacie do obszaru, gdzie możecie napotkać sprzęt budowlany, samochody ciężarowe i budkę strażnika

Mamy zgodę na Wasz przejazd, ale prosba o stosowanie się do zasad ruchu (na całej trasie 😊), zachowanie uwagi i włączenie lampek, jak tylko zaczną się ściemniać.

UWAGA!  
WYJAZD  
Z BUDOWY

OBIEKT  
CHRONI  
MENA



**CIEKAWI ŚWIATA.  
MOBILNI W ŻYCIU.**



[pekao.com.pl/rowery](https://pekao.com.pl/rowery)



# Aktywni CHArtytatywni

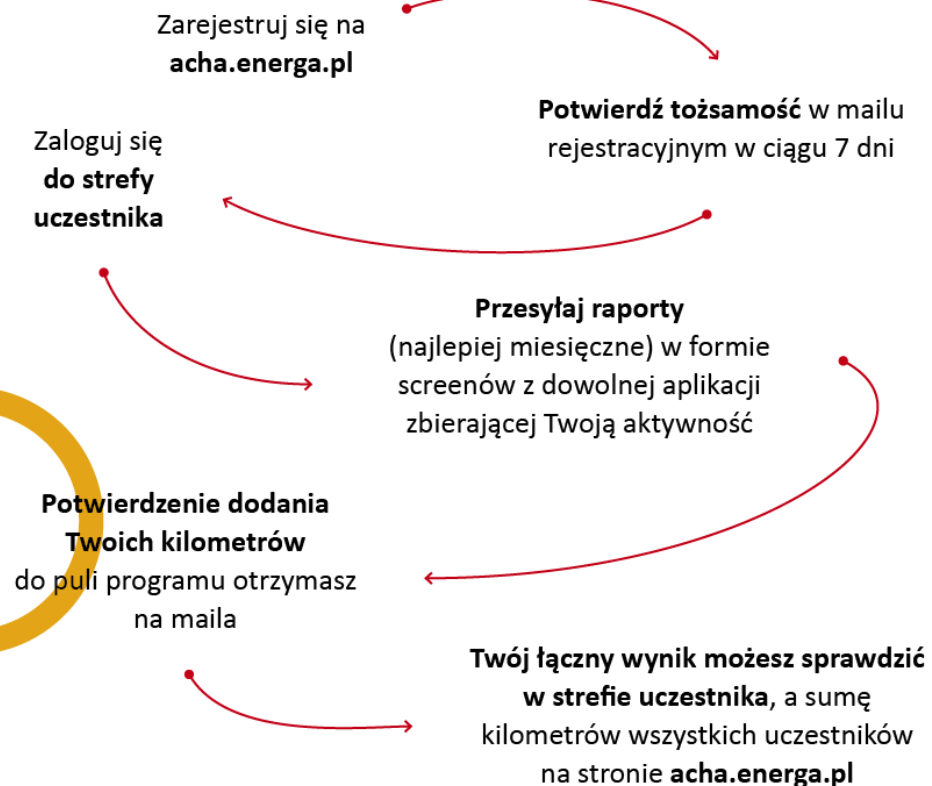
**Biegasz? Chodzisz?  
Jeździsz rowerem?**

**Super!**

**Akcja trwa do 31 grudnia.**

Pamiętaj: każdy pokonany kilometr ma znaczenie! Do udziału zapraszamy pracowników z Grupy Energa i GK ORLEN wraz z rodzinami i przyjaciółmi! Dodatkowo, po przekazaniu 100 km do wspólnej puli będziesz mógł zarekomendować Organizatorom Beneficjenta. Dziękujemy za to, że jesteś z nami. W razie pytań – pisz śmiało: [rowery@energa.pl](mailto:rowery@energa.pl)

Dołącz do akcji Aktywni CHArtytatywni  
i pomagaj swoimi kilometrami. Jak to zrobić? To proste!



AKCJĘ NAPĘDZAJĄ:



# ZASADY NA TRASIE

## **SAMOWYSTARCZALNOŚĆ**

Wanoga to samodzielny przejazd po wyznaczonej trasie, na zasadzie samodzielności. Oznacza to, że po przekroczeniu linii startu, aż do przekroczenia linii mety, możesz polegać na sobie, korzystać z pomocy innych uczestników Wanoga 2026 lub wykorzystać infrastrukturę (np. hotele, agroturystykę, serwis rowerowy, sklepy) dostępne dla wszystkich uczestników imprezy na tych samych zasadach.

Zachęcamy do traktowania zasady samowystarczalności jako sposobności na sprawdzenie własnych granic, zachowań, stopnia przygotowania do rowerowej wędrowki po bezdrożach. W przeciwnym razie oszukujesz po pierwsze samego (samą) siebie.

## **FAIR-PLAY**

Uczestnicy nie tylko mogą pomagać sobie nawzajem podczas trwania zawodów, ale wręcz zachęcamy do stosowania zasady fair-play i wzajemnej pomocy.

## **TERENY LEŚNE**

Nadleśnictwa są powiadomione o przejeździe uczestników Wanoga 2026 i mamy zgody na nasz przejazd, jednak lokalnie mogą wystąpić prace związane z wycinką drzew. W takim przypadku prosimy o stosowanie się do zaleceń osób pracujących i zachowanie ostrożności.

W przypadku zamkniętych szlabanów na wjazdach/ wyjazdach z lasu zachowajcie ostrożność przy przejeździe.

Dodatkowo nadleśnictwa proszą nas, abyśmy ostrzegli uczestników, że w lasach może być niebezpiecznie i należy uważać na stare drzewa, kamienie, gałęzie, korzenie, koleiny, tłuczeń na drogach, etc.



## POSZANOWANIE PRZYRODY

To temat szczególnie dla nas ważny. Oto zasady nie pozostawiania śladów swojej obecności w skrócie:

- nie schodź ze szlaku i biwakuj w udostępnionych do tego celu miejscach,
- zabierz swoje śmieci (szczególnie nie wyrzucaj opakowań po żelach, batonach, jakichkolwiek innych) lub jeśli coś Ci upadnie, wróć po to i zabierz ze sobą,
- pozostaw otoczenie w takim stanie, w jakim je zastałeś (zastałaś),
- uważaj, jak postępujesz z ogniem,
- zachowaj dystans od dzikich zwierząt,
- nie niszcz przyrody.

## PARKI NARODOWE

W tym roku trasy Wanogi omijają park narodowy Bory Tucholskie, przejeżdżając przy jego granicy. Dzięki temu możecie podziwiać wspaniałe widoki borów bez dodatkowych obostrzeń związanych z przejazdem przez park.

Strona parku: <https://www.pnbt.com.pl>

Trasa Wanogi przebiega dodatkowo po obrzeżach Słowińskiego Parku Narodowego, w obszarze niepodlegającym poborowi opłat.

Strona parku: <https://sloviskipn.pl/pl/>

## WYCOFANIE SIĘ Z ZAWODÓW

Każdy uczestnik, który wycofa się z uczestnictwa w przejeździe trasy Wanoga, zobowiązany jest do powiadomienia organizatora o tym fakcie.

W przypadku wycofania się lub nieukończenia przejazdu w przewidzianym limicie czasu, uczestnik zobowiązany jest odesłać bezpiecznie zapakowany lokalizator na swój koszt, w terminie 5 dni, pod adres:

BB Tracker  
Świętiki 1a  
11-135 Lubomino  
(woj. warmińsko-mazurskie)

lub do paczkomatu MLK01A  
nr telefonu: 512 451 655  
e-mail: [info@bbtracker.pl](mailto:info@bbtracker.pl)

## NUMER AWARYJNY

W przypadku sytuacji awaryjnych lub gdy podejmiesz decyzję o wycofaniu się i zejściu z trasy, zadzwoń pod numery telefonów:

Piotr: **794 620 111**

Pamiętaj, aby używać tego kontaktu w sytuacjach awaryjnych. Awaria roweru nie należy do takich. Wtedy najlepiej poszukać pomocy wśród innych uczestników lub wyszukać w Internecie np. serwis rowerowy.

W przypadku wypadku i podejrzenia urazu natychmiast zabezpiecz miejsce zdarzenia, wezwij pomoc dzwoniąc na **112**, a poszkodowanemu nie ruszaj głowy ani kręgosłupa i zapewnij mu wsparcie do czasu przybycia służb ratunkowych.





# DZIEŃ DZIECKA

## Z WANOGĄ

Myślicie, że to wszystko, co dla Was przygotowaliśmy? To weźcie swoje pociechy, niech zasmakują stężyckiej gościnności!

Zapraszamy również najmłodszych do wzięcia udziału w rajdzie rowerowym dookoła stężyckiego parku! Start w niedzielę o 13:00.

1 CZERWCA 2024  
DZIEŃ DZIECKA



**TRZYMAMY KCIUKI,  
POWODZENIA!**



# Wspierają nas

Partnerzy strategiczni



Sponsorzy i partnerzy ultramaratonu Wanoga



Przyjaciele Wanogi



# KONTAKT

## Z NAMI, WANOŻNIKAMI

Piotr Wierzbowski

blog [Rezerwat Przygody](#)

tel. **794 620 111**

[kontakt@rezerwatprzygody.pl](mailto:kontakt@rezerwatprzygody.pl)

Strona wydarzenia: <https://wanogagravel.pl>

Fanpage Wanoga: <https://www.facebook.com/wanogagravel>

Oficjalny hashtag Wanoga: #wanogagravel

Rezerwat Przygody: #rezerwatprzygody

Zachęcamy do tagowania Waszych relacji i zdjęć oraz oznaczania naszego konta

na Instagramie **@wanogagravel**

i **@rezerwat\_przygody**, co pozwoli nam podawać dalej

Wasze materiały.

